

Ruta sugerida: De Puebla, Puebla a Acapulco de Juárez, Guerrero

Ruta por Cuernavaca - Acapulco - Atlixco - Jantetelco

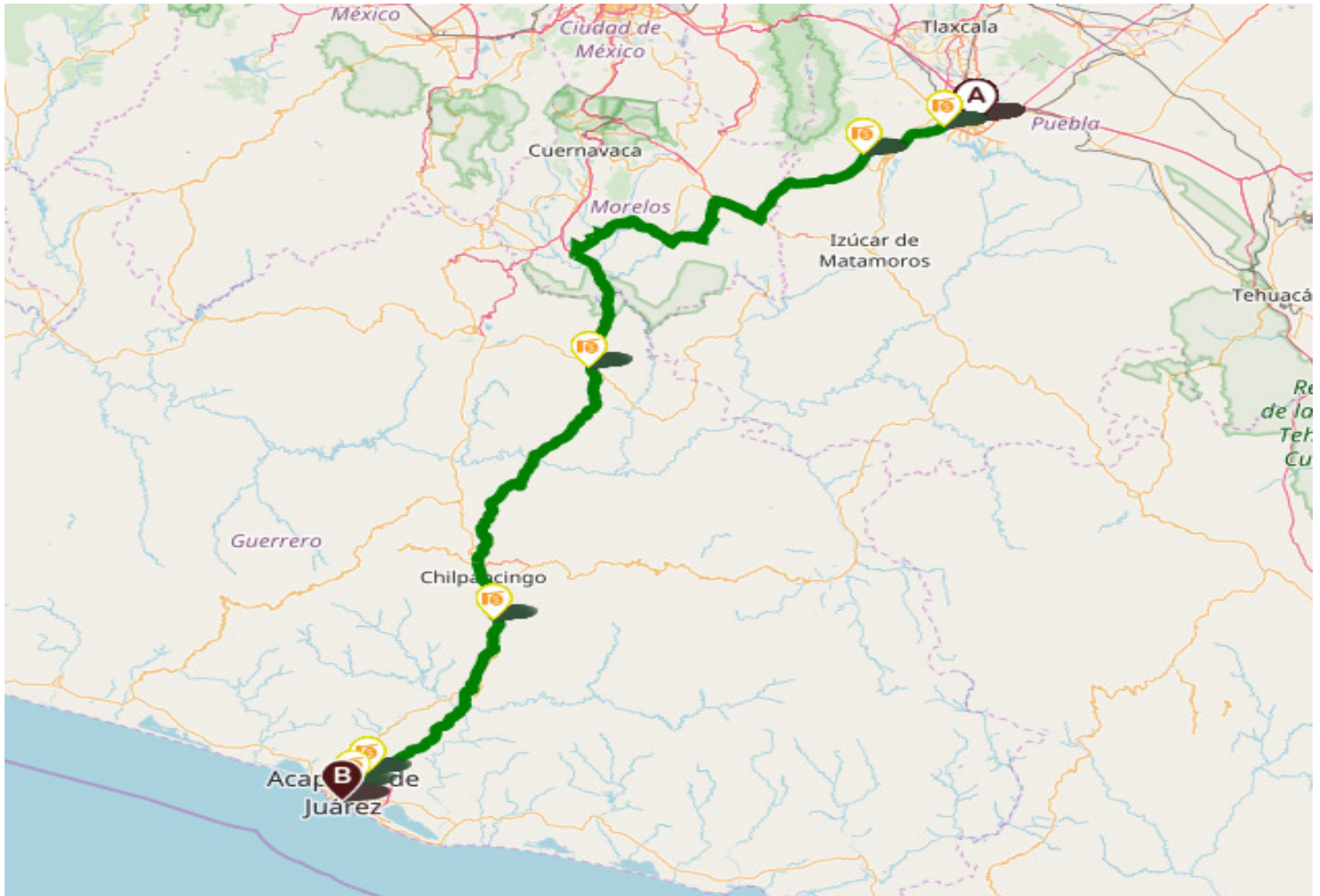
Tiempo	Distancia	Casetas	Combustible	Costo total
4:37 h:min	413.17km	\$539.00	\$493.11	\$1,032.11

Costos aproximados para: Auto Mediano
























Rendimiento: 14 km/lt

Casetas: 6






















Sin incidentes.



Ruta sugerida: De Puebla, Puebla a Acapulco de Juárez, Guerrero

 1)	Don Juan de Palafox y Mendoza, Puebla Puebla	179.31 m	1 min
	2) 4 Norte, Puebla Puebla	94.13 m	1 min
	3) 2 Oriente, Puebla Puebla	358.70 m	1 min
	4) 2 Poniente, Puebla Puebla	920.25 m	2 min
	5) 11 Norte ó Constitución de 1917, Puebla Puebla	109.18 m	1 min
	6) 11 Sur ó Constitución de 1917, Puebla Puebla	3.14 km	4 min
	7) Del Niño Poblano, Puebla Puebla	1.25 km	2 min
	8) N/A, Puebla Puebla	280.38 m	1 min
	9) Atlixco - Puebla ó Atlixcayotl, Puebla Puebla	4.83 km	5 min
	10) Puebla - Atlixco, Puebla San Andrés Cholula  Vía Atlixcayotl Acepta:	15.74 km \$33.00	9 min
	11) N/A, Puebla Atlixco	425.14 m	1 min
	12) Atlixco - Jantetelco, Puebla Atlixco  Atlixco Acepta:	54.62 km \$129.00	37 min
	13) Santa Bárbara - Izúcar de Matamoros, Morelos Jantetelco	14.34 km	11 min
	14) N/A, Morelos Ayala	199.95 m	1 min
	15) Pte. Barranquillas - Tlayecac, Morelos Ayala	72.71 m	1 min
	16) N/D, Morelos Ayala	16.14 km	13 min
	17) Temilpa - Tepalcingo, Morelos Tepalcingo	26.77 km	20 min
	18) Galeana - Cuautla, Morelos Tlaltizapán	12.74 km	13 min
	19) N/D, Morelos Zacatepec	16.15 m	1 min
	20) Galeana - Cuautla, Morelos Zacatepec	2.97 km	3 min
	21) N/D, Morelos Zacatepec	189.49 m	1 min

Ruta sugerida: De Puebla, Puebla a Acapulco de Juárez, Guerrero

	22) Alpuyecá - Jojutla, Morelos Zacatepec	728.38 m	1 min
	23) Pilares - T.C. (Xoxocotla - Tilzapotla), Morelos Zacatepec	5.70 km	4 min
	24) Canal de la Mancha, Morelos Jojutla	304.58 m	1 min
	25) N/D, Morelos Jojutla	1.70 km	2 min
	26) Circunvalación, Morelos Jojutla	549.00 m	1 min
	27) Xoxocotla - Tilzapotla, Morelos Jojutla	972.30 m	1 min
	28) N/A, Morelos Jojutla	259.20 m	1 min
	29) Cuernavaca - Acapulco, Morelos Jojutla  Paso Morelos Acepta:	135.24 km \$101.00	1 h 13 min
	30) Vicente Guerrero, Guerrero Chilpancingo de los Bravo	9.84 km	10 min
	31) Cuernavaca - Acapulco, Guerrero Chilpancingo de los Bravo  La Venta Acepta:  Palo Blanco Acepta:	88.67 km \$82.00 \$93.00	50 min
	32) Chilpancingo - Acapulco, Guerrero Acapulco de Juárez	2.02 km	4 min
	33) Vicente Guerrero, Guerrero Acapulco de Juárez	2.62 km	4 min
	34) Acceso Al Maxitunel, Guerrero Acapulco de Juárez  Maxitunel Acepta:	182.09 m \$101.00	1 min
	35) Maxitunel, Guerrero Acapulco de Juárez	3.07 km	5 min
	36) Acceso Al Maxitunel de Acapulco, Guerrero Acapulco de Juárez	780.58 m	2 min
	37) Cuauhtémoc, Guerrero Acapulco de Juárez	1.49 km	3 min
	38) Wilfredo Massiew, Guerrero Acapulco de Juárez	377.64 m	1 min