

Ruta sugerida: De Morelia, Michoacán de Ocampo a Acapulco de Juárez, Guerrero

Ruta por Toluca - Palmillas - Cuernavaca - Acapulco

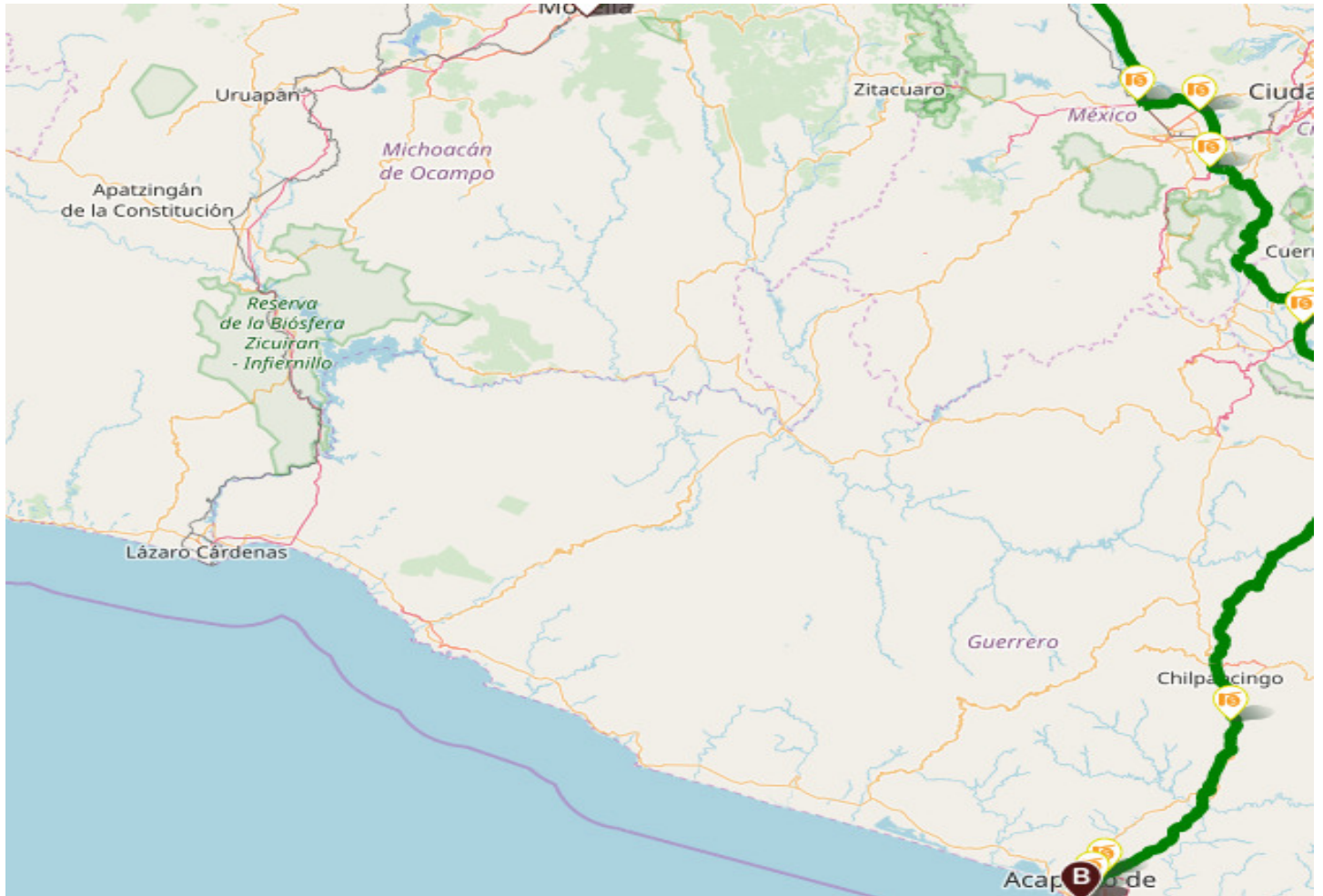
Tiempo	Distancia	Casetas	Combustible	Costo total
6:44 h:min	610.43km	\$922.00	\$728.56	\$1,650.56

Costos aproximados para: Auto Mediano
























Rendimiento: 14 km/lt

Casetas: 15





Sin incidentes.



Ruta sugerida: De Morelia, Michoacán de Ocampo a Acapulco de Juárez, Guerrero

 1)	Madero Oriente, Michoacán de Ocampo Morelia	1.05 km	2 min
	2) N/A, Michoacán de Ocampo Morelia	22.23 m	1 min
	3) Madero Oriente, Michoacán de Ocampo Morelia	45.35 m	1 min
	4) Francisco I. Madero Oriente, Michoacán de Ocampo Morelia	5.64 km	7 min
	5) Acceso a Recinto Ferial de Morelia, Michoacán de Ocampo Morelia	2.76 km	5 min
	6) Morelia - Aeropuerto - Ent. (Maravatío - Zapotlanejo), Michoacán de Ocampo Morelia	22.87 km	13 min
	 <b>Aeropuerto</b> Acepta:	\$16.00	
	 <b>Morelia</b> Acepta:	\$51.00	
	7) N/A, Michoacán de Ocampo Álvaro Obregón	589.05 m	2 min
	8) Atlacomulco - Zapotlanejo, Michoacán de Ocampo Álvaro Obregón	60.38 km	33 min
	 <b>Zinapécuaro</b> Acepta:	\$141.00	
	9) Atlacomulco - Maravatío, Michoacán de Ocampo Maravatío	63.64 km	37 min
	 <b>Atlacomulco</b> Acepta:	\$43.00	
	 <b>Atlacomulco - Zapotlanejo</b> Acepta:	\$43.00	
	10) N/A, México Atlacomulco	391.07 m	1 min
	11) Libramiento Norte de la Ciudad de México, México Atlacomulco	668.36 m	1 min
	12) Toluca - Palmillas, México Atlacomulco	1.33 km	1 min
	13) Panamericana Kilómetro 1, México Atlacomulco	675.51 m	1 min
	14) Isidro Fabela Norte, México Atlacomulco	599.31 m	1 min
	15) Alfredo del Mazo Oriente, México Atlacomulco	753.70 m	1 min
	16) (Atlacomulco - El Oro) - Libramiento de Atlacomulco, México Atlacomulco	996.69 m	1 min
	17) N/A, México Atlacomulco	861.16 m	2 min
	18) Licenciado Isidro Fabela Sur, México Atlacomulco	25.26 m	1 min








Ruta sugerida: De Morelia, Michoacán de Ocampo a Acapulco de Juárez, Guerrero

↖	19) Toluca - Palmillas, México Atlacomulco  El Dorado Acepta:  Toluca - Atlacomulco Acepta:	47.67 km \$38.00 \$38.00	35 min
↑	20) N/A, México Toluca	430.85 m	1 min
↑	21) Toluca - Zitácuaro y Ramal a Valle de Bravo, México Toluca	327.00 m	1 min
↑	22) Libramiento Nororiente de la Zona Metropolitana de la Ciudad de Toluca, México Toluca  Xonacatlán Acepta:	29.50 km \$72.00	24 min
↑	23) Lerma - Tenango del Valle, México Lerma  Lerma - Tenango Acepta:	11.07 km \$34.00	9 min
↖	24) N/A, México San Antonio la Isla	262.30 m	1 min
↑	25) (Toluca - Metepec - Tenango) - Mexicaltzingo - Tianguistenco - Xalatlaco, México San Antonio la Isla	3.19 km	3 min
↑	26) 16 de Septiembre, México Atizapán	440.60 m	1 min
↑	27) Libertad, México Atizapán	988.60 m	1 min
↖	28) N/A, México Tianguistenco	533.56 m	1 min
↑	29) N/D, México Atizapán	572.14 m	1 min
↑	30) Monasterios, México Tianguistenco	149.27 m	1 min
↑	31) Central, México Tianguistenco	1.30 km	2 min
↖	32) Ponciano Díaz, México Tianguistenco	559.28 m	1 min
↑	33) (México - Toluca) - Tenango del Valle, México Tianguistenco	484.65 m	1 min
↖	34) N/A, México Tianguistenco	111.06 m	1 min
↑	35) Santiago Tianguistenco - Chalma, México Tianguistenco	5.32 km	4 min
↑	36) Carlos Hank González, México Tianguistenco	958.39 m	2 min
↑	37) Miguel Hidalgo, México Tianguistenco	213.14 m	1 min

Ruta sugerida: De Morelia, Michoacán de Ocampo a Acapulco de Juárez, Guerrero

	38) Vicente Guerrero, México Tianguistenco	328.00 m	1 min
	39) N/D, México Tianguistenco	507.66 m	1 min
	40) Ignacio Manuel Altamirano, México Tianguistenco	125.23 m	1 min
	41) Santiago Tianguistenco - Chalma, México Tianguistenco	19.93 km	15 min
	42) N/D, México Ocuilan	59.72 m	1 min
	43) Benito Juárez, México Ocuilan	88.01 m	1 min
	44) 5 de Mayo, México Ocuilan	461.11 m	1 min
	45) México - Chalma, México Ocuilan	714.23 m	1 min
	46) N/D, México Ocuilan	71.34 m	1 min
	47) Santiago Tianguistenco - Chalma, México Ocuilan	3.38 km	3 min
	48) N/D, México Ocuilan	1.06 km	2 min
	49) Santiago Tianguistenco - Chalma, México Ocuilan	6.44 km	5 min
	50) (Toluca - Taxco) - Joquicingo - Malinalco - Chalma, México Ocuilan	2.79 km	2 min
	51) (El Capulín - Chalma) - San Andrés Nicolás Bravo, México Malinalco	1.49 km	1 min
	52) (A San Andrés Nicolás Bravo) - Tepehuajes - Ent. Km. 12+000 (A San Andrés Nicolás Bravo), México Malinalco	5.05 km	4 min
	53) N/D, México Malinalco	100.14 m	1 min
	54) (El Capulín - Chalma) - San Andrés Nicolás Bravo, México Malinalco	1.52 km	2 min
	55) N/D, Morelos Miacatlán	17.31 km	13 min
	56) Sufragio Efectivo No Reelección, Morelos Miacatlán	2.49 m	0 min
	57) N/D, Morelos Miacatlán	261.51 m	1 min
	58) N/A, Morelos Miacatlán	5.31 m	1 min
	59) E.C. Alpuyecá - Grutas de Cacahuamilpa, Morelos Miacatlán	12.54 km	8 min
	60) Vicente Guerrero, Morelos Xochitepec	1.46 km	2 min

Ruta sugerida: De Morelia, Michoacán de Ocampo a Acapulco de Juárez, Guerrero

↑	61) Cuernavaca - Chilpancingo, Morelos Xochitepec	558.12 m	1 min
↗	62) Alpuyeca - Jojutla, Morelos Xochitepec	1.09 km	1 min
↑	63) N/A, Morelos Xochitepec  <b>Alpuyeca</b> Acepta:	139.03 m \$21.00	1 min
↑	64) Cuernavaca - Acapulco, Morelos Xochitepec  <b>Ing. Francisco Velasco Durán</b> Acepta:  <b>Paso Morelos</b> Acepta:	153.24 km \$48.00 \$101.00	1 h 23 min
↑	65) Vicente Guerrero, Guerrero Chilpancingo de los Bravo	9.84 km	10 min
↗	66) Cuernavaca - Acapulco, Guerrero Chilpancingo de los Bravo  <b>La Venta</b> Acepta:  <b>Palo Blanco</b> Acepta:	88.67 km \$82.00 \$93.00	50 min
↑	67) Chilpancingo - Acapulco, Guerrero Acapulco de Juárez	2.02 km	4 min
↗	68) Vicente Guerrero, Guerrero Acapulco de Juárez	2.62 km	4 min
↑	69) Acceso Al Maxitunel, Guerrero Acapulco de Juárez  <b>Maxitunel</b> Acepta:	182.09 m \$101.00	1 min
↑	70) Maxitunel, Guerrero Acapulco de Juárez	3.07 km	5 min
↗	71) Acceso Al Maxitunel de Acapulco, Guerrero Acapulco de Juárez	780.58 m	2 min
↑	72) Cuauhtémoc, Guerrero Acapulco de Juárez	1.49 km	3 min
	73) Wilfredo Massiew, Guerrero Acapulco de Juárez	377.64 m	1 min